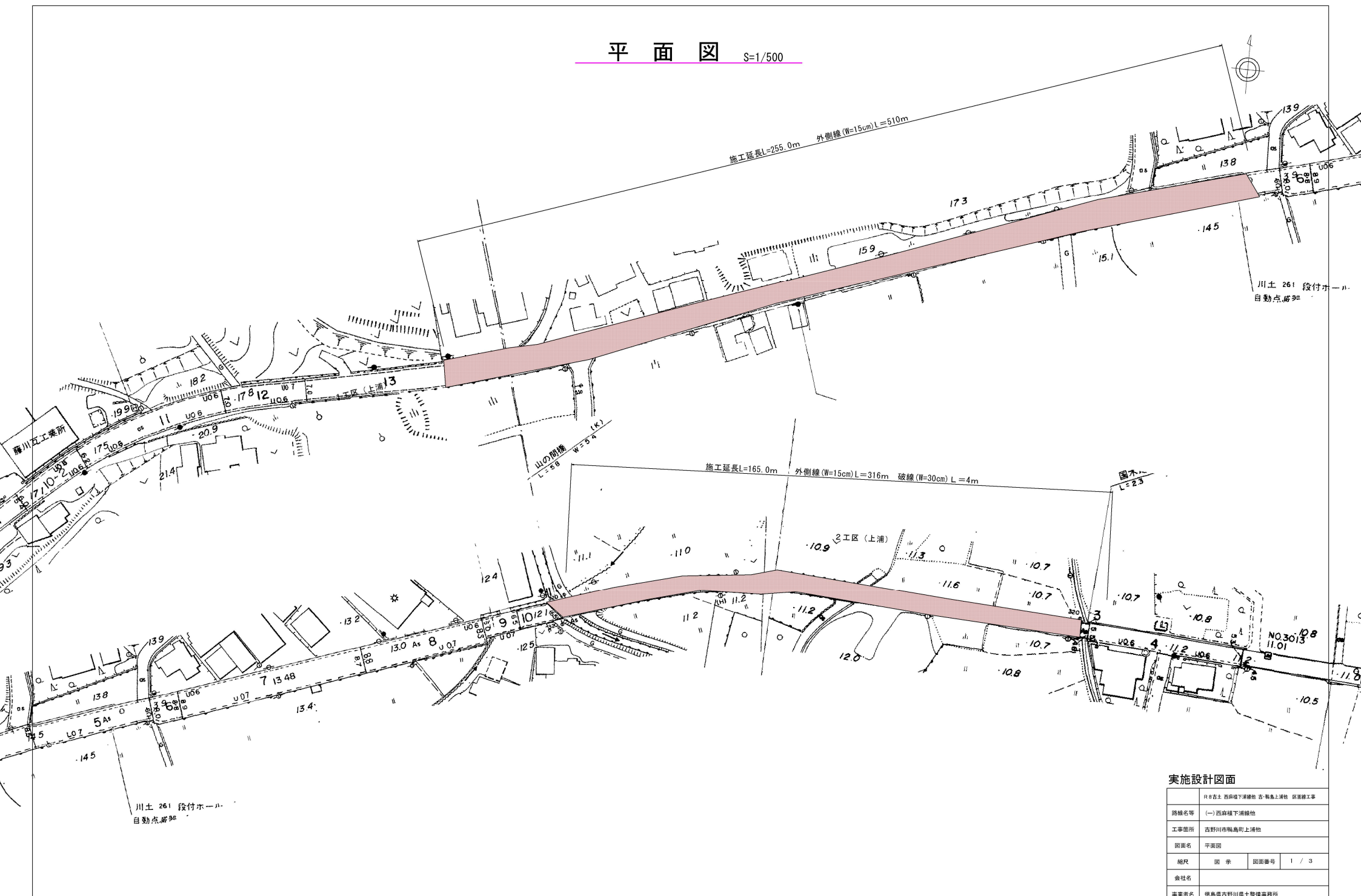


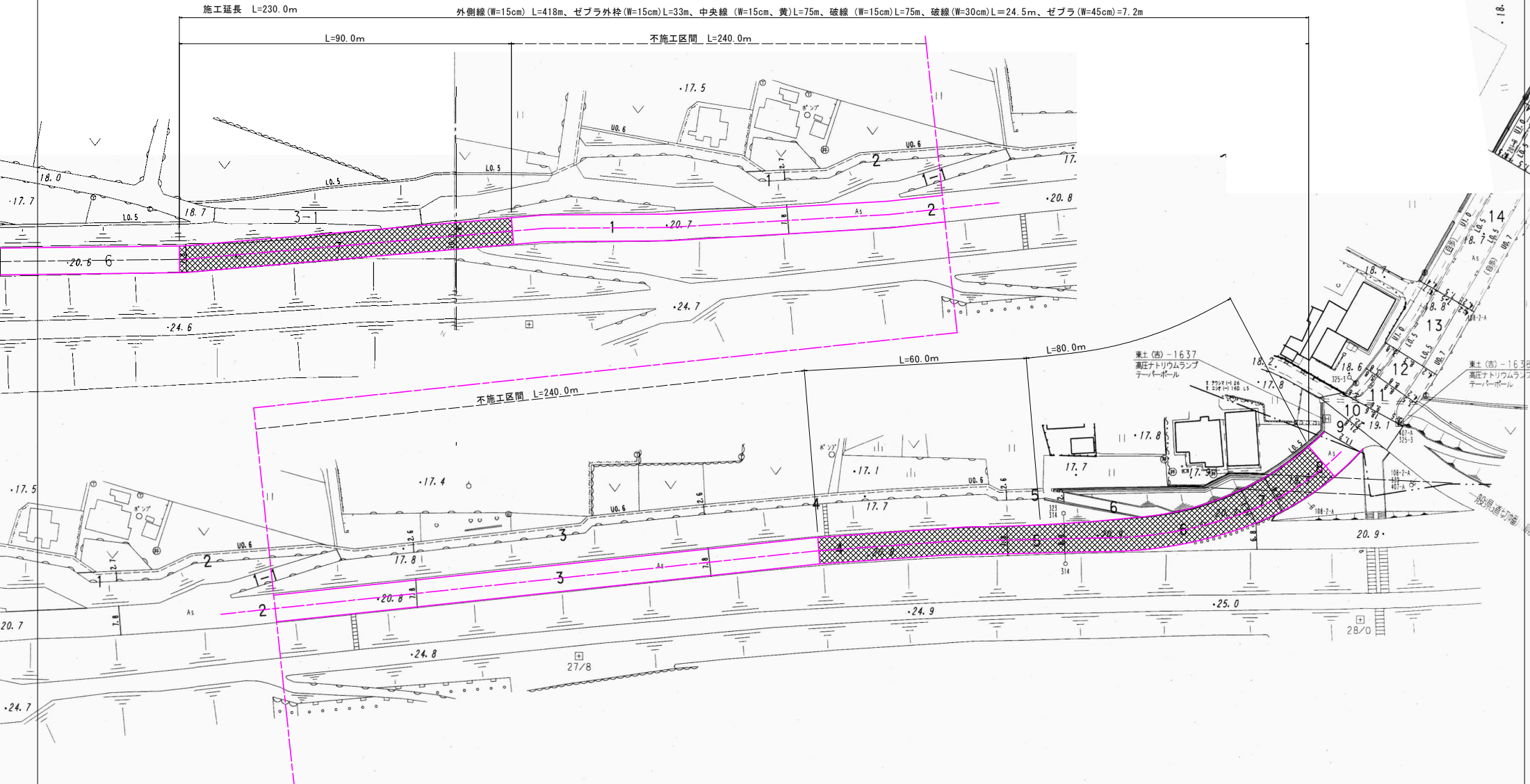
平面図 S=1/500



実施設計図面

路線名等	R 8 吉土 西岸地下埋設地 吉・鶴島上浦地 仮道線工事		
工事箇所	西野川市鶴島町上浦地		
図面名	平面図		
縮尺	図 示	図面番号	1 / 3
会社名			
事業名	徳島県吉野川県土整備事務所		

平面図 S=1/500

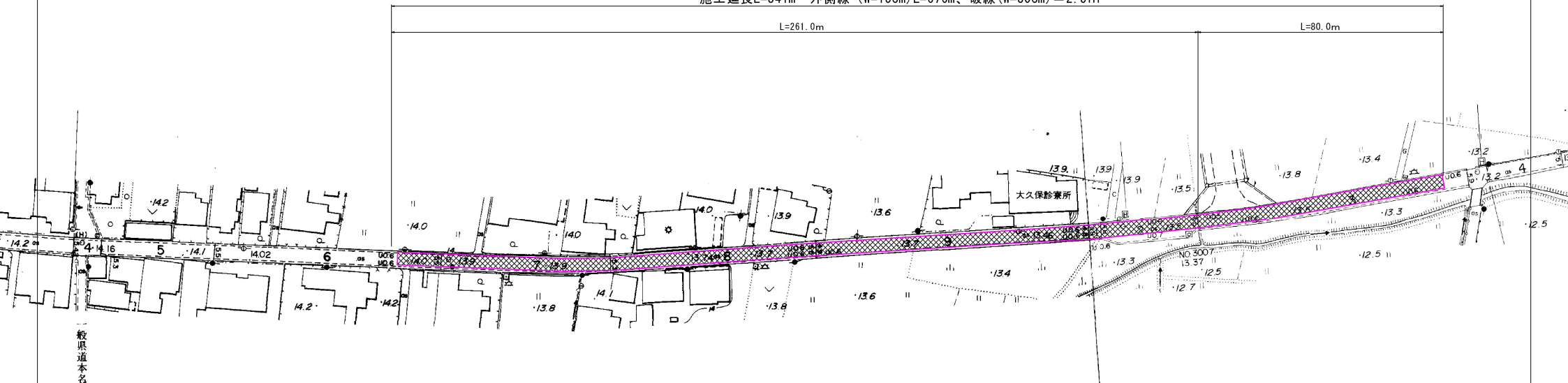


実施設計図面

路線名等	R8古土 西麻植下浦線他 吉-鶴島上浦地 区画線工事		
工事箇所	(-) 西麻植下浦線他		
図面名	吉野川市鶴島町上浦地 平面図		
縮尺	図示	図面番号	2 / 3
会社名			
事業者名	徳島県吉野川県土整備事務所		

平面図 S=1/600

施工延長L=341m 外側線(W=15cm)L=676m、破線(W=30cm)=2.5m



一般県道本名鴨島線

実施設計図面

路線名等	R8吉土 西麻植下流線地 吉・鴨島上浦地 区画補工事		
工事箇所	(一)西麻植下流線地		
図面名	平面図		
縮尺	図 示	図面番号	3 / 3
会社名			
事業名	徳島県吉野川県土整備事務所		